

Odkryj z nami Ojców!

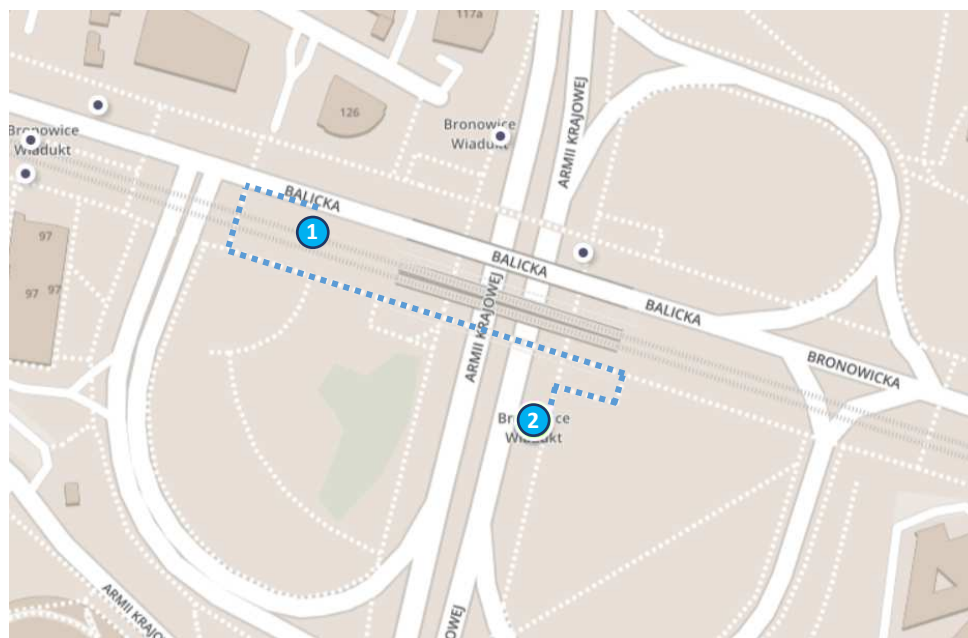
Data imprezy: 20.04.2018

Imię i nazwisko przewodnika: Emilia Pieron (669 273 879), Agata Bukowska (883 447 654)

Godzina i miejsce rozpoczęcia: 9:25 Przystanek autobusowy „Bronowice Wiadukt” (Kraków, przy ul. Armii Krajowej), 9:37 odjazd autobusu (Bronowice Małe – Będkowice Pętla). Przystanek końcowy – Czajowice

Godzina i miejsce zakończenia: Brama Krakowska (dojście na przystanek autobusowy w Czajowicach na własną rękę)

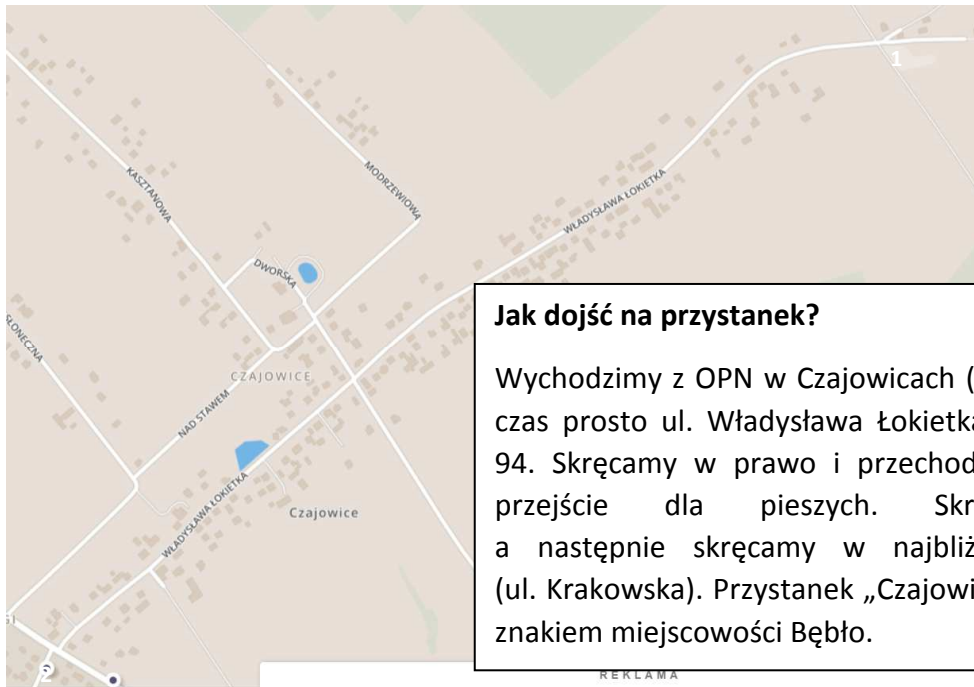
Dojazd: Autobus miejski nr 210, godz. 9:37, Przystanek autobusowy „Bronowice Wiadukt” (Kraków, przy ul. Armii Krajowej). Z przystanku Dworzec Główny linia tramwajowa nr 3, z przystanku Uniwersytet Pedagogiczny tramwaje nr 4, 14, 24, 8 – przystanek tramwajowy Bronowice Wiadukt, następnie ok. 5 minut pieszo do przystanku autobusowego „Bronowice Wiadukt”.



Mapa – odjazd z Krakowa:

Jak dojść na przystanek?

Wysiadamy na przystanku tramwajowym „Bronowice Wiadukt” (1) Dojazd spod Uniwersytetu Pedagogicznego tramwajami nr 4, 14, 8, 24. Następnie przechodzimy na światłach, przechodzimy wiaduktem nad ul. Armii Krajowej schodzimy schodami pod wiadukt. Wsiadamy na przystanku autobusowym „Bronowice Wiadukt” (2) w autobus nr 210 jadący w kierunku Będkowice Pętla.

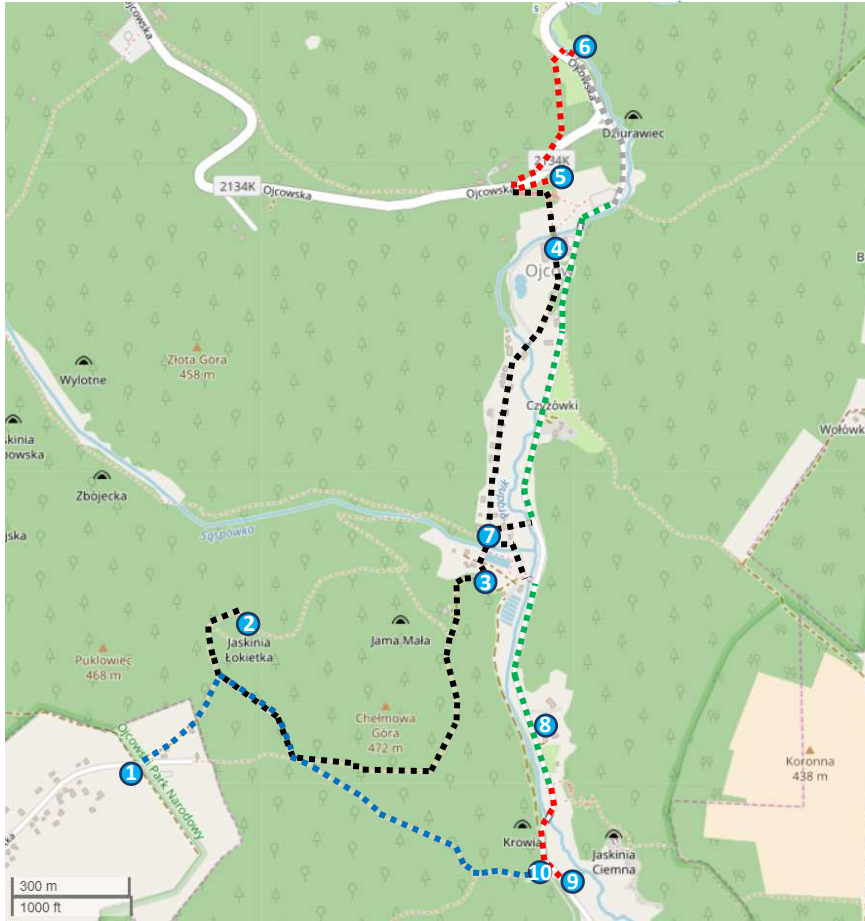


Jak dojść na przystanek?

Wychodzimy z OPN w Czajowicach (1) i kierujemy się całą czas prosto ul. Władysława Łokietka. Dochodzimy do DK 94. Skręcamy w prawo i przechodzimy przez najbliższe przejście dla pieszych. Skręcamy w lewo, a następnie skręcamy w najbliższą uliczkę prawo (ul. Krakowska). Przystanek „Czajowice” (2) znajduje się za znakiem miejscowości Bębło.

Mapa – dojście do przystanku w Czajowicach:

Mapa trasy:



1. Parking w Czajowicach
 2. Jaskinia Łokietka
 3. Punkt widokowy „Jonaszówka”
 4. Park Zdrojowy
 5. Ruiny Zamku w Ojcowie
 6. Kaplica „Na wodzie” p.w. Józefa Robotnika
 7. Restauracja i pizzeria „Pod Bocianem”
 8. Igła Deotymy
 9. Źródło Miłości
 10. Brama Krakowska
- Trasa poza szlakiem
 - Czarny szlak
 - Niebieski szlak
 - Czerwony szlak
 - Zielony szlak

Długość trasy: ok.12 km (ok.8,5km trasa na terenie OPN + dojście i powrót z parkingu przy OPN na przystanek autobusowy w Czajowicachok. 3,5 km);

Ukształtowanie trasy:Trasa po terenie wyżynnym, z maksymalną różnicą wysokości wynoszącą około 130 m. n.p.m.

Nawierzchnia: Drogi asfaltowe, ścieżki polne, utwardzone ścieżki leśne i utwardzone szlaki turystyczne piesze;

Czas przejścia: ok. 6,5 godziny + dojazd na trasie Kraków- Czajowice, Czajowice-Kraków

Co trzeba zabrać?: Wygodne obuwie (górskie, lub adidasy), płaszcz przeciwdeszczowy, ciepła odzież wierzchnia(w jaskini), plecak podręczny, woda i prowiant (według uznania), legitymacja studencka (zniżki na bilety).

Rozkład toalet: Dostępne w punktach gastronomicznych na terenie Ojcowskiego Parku Narodowego; toalety przy szlakach turystycznych OPN

Przerwa na kawę i posiłek: Restauracja i Pizzeria „Pod Bocianem” w Ojcowie (<http://pizza-ojcow.pl/dania-glowne/>)

Najbliższe szpitale i pogotowia: Pogotowie Ratunkowe w Skale (12) 389-19-99; GOPR: 601 100 300 (płatny), 34 985 (bezpłatny)

Cena uczestnictwa: Autobus miejski nr 210 – bilet II strefa aglomeracji (normalny 4zł, ulgowy 2zł), Jaskinia Łokietka (normalny 10zł, ulgowy 6zł), Bus (4,50zł).

Ograniczenia i przeszkody: Złe warunki pogodowe

Dlaczego warto wybrać się na tą imprezę turystyczną?

Podczas naszej wyprawy odwiedzimy Dolinę Prądnika- która zachwyca różnorodnością krajobrazu. Jest to najbogatszy w formy krasowe terenw Polsce, który charakteryzuje ogromna liczba jaskiń, jarów, ostańców, bram skalnych i wąwozów. To co wyróżnia OPN, to fakt iż na tak niewielkim obszarze (najmniejszy PN w Polsce) odnajdziemy wiele walorów naturalnych i antropogenicznych. Będziemy mogli zaobserwować charakterystyczne dla tego miejsca gatunki nietoperzy i odwiedzić Jaskinię Łokietka.

Godzina	Jaki punkt/odcinek trasy?	Nazwa atrakcji	Uzasadnienie wyboru z punktu widzenia tematu wycieczki	Uzasadnienie wyboru z punktu widzenia specyfiki grupy
9:25	Spotkanie z grupą na przystanku autobusowym „Bronowice Wiadukt” – Kraków, ul. A. Krajowej			
9:37	Odjazd autobusu nr 210 – kierunek Będkowice Pętla. Przystanek Czajowice			
9:37 – 10:00	Przejazd na trasie Bronowice Wiadukt - Czajowice			
10:00 – 10:40	Przejście z przystanku na parking w Czajowicach przy wejściu do OPN, powitanie reszty uczestników <i>Wejście na teren OPN, krótkie wprowadzenie (historia i główne informacje o OPN)</i>			
10:40 – 11:00	Przejście do Jaskini Łokietka			
11:00 – 12:00	Jaskinia Łokietka (zwiedzanie z przewodnikiem)	Jaskinia Łokietka	Jest to najbardziej znana i najczęściej zwiedzana jaskinia w OPN. Rocznie odwiedza ją ok. 120 tys. turystów. Do wejścia prowadzi wąska szczelina skalna o długości 20 metrów. łączna długość korytarzy i komór wynosi około 270 metrów. Szata naciekowa jaskini jest w dużej mierze zniszczona, ale można w niej obserwować różne formy krasu podziemnego.	Istnieje legenda dotycząca groty, która oddziałuje na wyobraźnię młodego turysty. Opowiada o ukrywaniu się w niej króla Polski – Władysława Łokietka, na okres około 6 tygodni po ucieczce z Krakowa przed wojskami czeskiego króla Wacława II. Według legendy życie uratował mu pająk, który zasłonił otwór jaskini pajęczyną, wprowadzając w błąd pościg.
12:00 – 12:30	Przejście czarnym szlakiem pod Jonaszówkę <i>Obiekty mijane po drodze: Willa pod Berłem</i>			

12:30 – 12:45	Wejście na Jonaszówkę	Jonaszówka – punkt widokowy	Punkt widokowy Jonaszówka, zwany Grubym Jankiem, tworzy wraz ze skałkami Plażówki Bramę Doliny Sąspówki. Ma 20 m wysokości. Jest jednym z najbardziej rozpoznawalnych punktów widokowych, a zarazem ostańców skalnych w OPN.	Siedząc i odpoczywając „na szczycie” skały można podziwiać piękno południowej części Doliny Prądnika.
12:45 – 13:05	Przejsie do Parku Zdrojowego <i>Obiekty mijane po drodze:</i> <i>Stawy Rybne</i> <i>Zabudowa willowa (dawne uzdrowiska)</i> <i>Centrum Edukacyjno-Muzealne OPN</i>			
13:05 – 13:15	Park Zdrojowy	Park Zdrojowy	Park leżący u stóp ruin zamkowych. Ojców w XIX w. funkcjonował jako uzdrowisko. W parku znajdują się dwa budynki, które dawniej służyły jako zabudowa uzdrowskowa. Jest to dawny „Hotel pod Kazimierzem” oraz dawny „Hotel pod Łokietkiem”.	Centrum Ojcowa, w którym znajduje się Muzeum OPN oraz siedziba władz parku narodowego.
13:15 – 13:30	Przejsie pod ruiny Zamku w Ojcowie			
13:30 – 13:40	Ruiny Zamku w Ojcowie	Ruiny Zamku w Ojcowie	Ruiny Zamku Kazimierzowskiego z XIV w. na Górze Zamkowej. Z dawnej budowli dziś możemy podziwiać tylko malownicze ruiny zamku, w skład których wchodzi resztki murów obronnych, części mieszkalnych, wieża i brama wjazdowa. Z ruin zamku można podziwiać panoramę Doliny Prądnika.	Turystę zaciekać może historia powstania tego zamku oraz jego burzliwe losy. Powstanie zamku wiąże się z działalnością króla Kazimierza Wielkiego, który najprawdopodobniej dokonał gruntownej przebudowy istniejącego tu już wcześniej obiektu. Władca nazwał go Ociec u Skały, upamiętniając w ten sposób tułaczkę swego ojca, Władysława Łokietka. Przez wieki był własnością wielu właścicieli, a dziś opiekę nad nim sprawuje OPN.
13:40 – 13:55	Przejsie pod „Kaplicę na Wodzie” p.w. Józefa Robotnika	Kaplica „Na wodzie” p.w. Józefa Robotnika	Kaplica "Na Wodzie" p.w. św. Józefa Rzemieślnika (Robotnika), znajduje się w miejscu dawnych łaźniek zdrojowych, które przebudowano na obiekt sakralny w 1901 r. Kaplica ojcowska jest przykładem drewnianego budownictwa stylowego, opartego częściowo na miejscowych, a częściowo na zapożyczonych motywach zdobniczych (tzw. styl szwajcarsko-ojcowski). W środku kaplicy znajdują się trzy ołtarze wykonane w kształcie szczytów chłopskich chat.	Z kaplicą możemy powiązać historię cara Mikołaja II, który zakazał budowania obiektów sakralnych na ziemi ojcowskiej. Mieszkańcy tych terenów pomimo zakazu carskiego, znaleźli rozwiązanie i wybudowali kaplicę na wbitych w rzekę filarach. Jest ona potwierdzeniem powiedzenia „Polak potrafi” 😊.
13:55 – 14:25	Przejsie na obiad			
14:25 – 15:40	Obiad w restauracji i pizzerii „Bocianówka”. Przerwa na toaletę.			

15:40 – 15:50	<p>Przejście pod Igłę Deotymy <i>Obiekty na trasie:</i> <i>Panieńskie Skały</i> <i>Cygańska Skała</i> <i>Plantacja Brzozy Ojcowskiej</i></p>			
15:50 – 15:55	Igła Deotymy	Igła Deotymy	<p>Charakterystyczny, smukły, wapienny ostańiec o kształcie przypominającym igłę. Nazwa skały pochodzi od słowa Deotyma – literackiego pseudonimu Jadwigi Łuszczewskiej, która mieszkała w willi „Pod Koroną”, nieopodal ostańca i tu czerpała natchnienie do swoich wierszy.</p>	<p>Możliwość zrobienia ciekawych zdjęć przy ostańcu z jurajskich wapieni o charakterystycznym i niespotykanym kształcie. Jest on wizytówką OPN.</p>
15:55 – 16:00	<p>Przejście do Źródła Miłości <i>Obiekty na trasie:</i> <i>Góra Koronna</i> <i>Punkt Widokowy Czaszka</i> <i>Jaskinia Ciemna</i> <i>Rękawica</i></p>			
16:00 – 16:10	Źródło Miłości	Źródło Miłości	<p>Pierwotnie biło przy lewym filarze Bramy Krakowskiej, jednak przy okazji budowy drogi przez Dolinę Prądnika wodę rurami przeprowadzono do miejsca jej wtórnego wypływu. Woda ze Źródła Miłości wpada do małego zbiornika, którego dno wykute w skale ma kształt serca.</p>	<p>Nazwa źródła wiąże się z legendą o dwójce młodych ludzi wędrujących Doliną Prądnika, którzy po skosztowaniu wody z bijącego źródła zapalili do siebie wzajemną miłością. Legenda mówi, że jeśli dwójka zakochanych skosztuje wody ze źródła, żadna siła nie będzie w stanie zniszczyć ich uczucia. Jest to idealne miejsce dla zakochanych par.</p>
16:10 – 16:12	Przejście pod Bramę Krakowską			
16:12 – 16:17	Brama Krakowska	Brama Krakowska	<p>Najbardziej znana brama skalna. Powstała w wyniku procesów erozyjnych. Zamyka wylot Wąwozu Ciasne Skałki. W lewej kolumnie bramy zamontowany jest wizerunek Matki Boskiej Częstochowskiej.</p>	<p>Przez Bramę Krakowską dawniej przebiegał szlak handlowy z Krakowa na Śląsk – Stąd pochodzi jej nazwa.</p>
16:17 – 16:30	Zakończenie i pożegnanie grupy			