

WITOLD WARCHOLIK

OBÓZ TURYSTYKI AKTYWNEJ

2019



fot. W. Warcholik



Nie ma mnie na sali ...
więc zdjęcie z wybranym turystą

Obóz prowadzi ten brzydszy
mężczyzna.

Kontakt:

www.geoasysta.pl

tel. 691288840,

geoasysta@gmail.com



dr Witek Warcholik

- przewodnik turystyczny, pilot wycieczek,
- przewodnik jaskiniowy,
- instruktor turystyki rowerowej,
- instruktor questingu, instruktor MnO.

- urodzony i wychowany w Beskidzie Niskim, prowadzi działalność gospodarczą na Jurze

3 dni w Beskidzie Niskimi i na Pogórzu Ciężkowickim

Aktywności:

- turystyka piesza
- turystyka rowerowa
- park linowy
- inne (budżet): kajakowa, off-road itp.

UWAGA: Wszystkie informacje, ROZSZERZONA WERSJA PREZENTACJI m.in. PROGRAM OBOZU są JUŻ DOSTĘPNE NA STRONIE

www.geoasysta.pl/pieszy.html



2 dni
**– Jura Krakowsko-
Częstochowska**

Aktywności:

- turystyka jaskiniowa**
- turystyka rowerowa**
- Marsz na Orientację**
- Questing**

UWAGA: Wszystkie informacje, ROZSZERZONA WERSJA PREZENTACJI m.in. PROGRAM OBOZU są JUŻ DOSTĘPNE NA STRONIE

www.geoasysta.pl/pieszy.html

terminy STUDENCI STACJONARNI:

/ukłon także w stronę osób, które pracują i studiują w tygodniu/

2 DNI JURA – SOBOTA I NIEDZIELA

ZAPROPONOWANY do 31 marca PRZEZ STUDENTÓW WEEKEND z poniższych:

27-28 kwietnia lub 18-19 maja lub 25-26 maja

1 kwietnia termin wybiera prowadzący obóz.

3 DNI BESKID NISKI – PIĄTEK, SOBOTA, NIEDZIELA : 1–3 CZERWCA

Koszty

- mogą zależeć np. od tego czy przemieszczamy się busem czy samochodami, czy mamy swoje rowerki czy wypożyczamy.

-przykładowo w Beskidzie Niskim zapewniam dwa samochody = łącznie zabierają 7 osób, potrzebujemy więc jeszcze dwa samochody 😊

-na kolejnym slajdzie więc koszty przybliżone **MAKSYMALNE**

KOSZTY PONOSZONE PRZEZ STUDENTA NA OBOZIE:

OPCJA MAKSYMALNA:

Beskid Niski:

- 2 noclegi Beskid Niski = max ok. 120zł
- dojazd Kraków-Ciężkowice-Gorlice-Kraków = ok. 50zł autobusami i busami
- bus w trakcie zajęć = ok. 40zł
- bilety atrakcje turystyczne i obiekty t. aktywnej = ok. 50zł

Jura:

- bilety atrakcje turystyczne i obiekty t. aktywnej = ok. 20zł
- dojazd Kraków-Ojców/Pieskowa Skała – Kraków = ok. 20zł
- wynajęcie rowerka - ?

.....
Razem 5 dni = max ok. 300zł + papu

UWAGA: Wszystkie informacje, **ROZSZERZONA WERSJA PREZENTACJI**
m.in. PROGRAM OBOZU są JUŻ DOSTĘPNE NA STRONIE

www.geoasysta.pl/pieszy.html

Kontakt:

www.geoasysta.pl

tel. 691288840,

geoasysta@gmail.com

Dzień 1 – TEMAT: JEDNODNIOWA WYCIECZKA NA JURĘ KRAKOWSKO-CZĘSTOCHOWSKĄ
Aktywności: turystyka jaskiniowa, turystyka rowerowa, turystyka piesza.

0	Rozpoczęcie: Czajowice, parking przy Jaskini Łokietka, godz. 9.00 Zakończenie: Czajowice, parking przy Jaskini Łokietka, godz. 17.30	Prowadzi
10	9.00–10.30 – Jaskinia Łokietka 10.45 – Wypożyczenie rowerów – parking przy Jaskini Łokietka 11.00–12.00 Kamieniołom /geocaching, zagadnienia z zakresu geoturystyki 12.00 – 13.00 Przejazd rowerami do Doliny Prądnika, Brama Krakowska, Źródło Miłości /metodyka pracy przewodnika, instruktora turystyki rowerowej 13.00–14.30 – Jaskinia Ciemna 14.30–16.00 – Przejazd Doliną Prądnika do Ojcowa, park Zdrojowy, Zamek, Kaplica na Wodzie 16.00–17.30 – Przejście czarnym szlakiem do Czajowic, Skalka Jonażówka	Witold Warcholik

Dzień 2 – TEMAT: Questing i BnO NA JURZE KRAKOWSKO-CZĘSTOCHOWSKIEJ
Aktywności: questing, bieg na orientację.

0	Rozpoczęcie: Grodzisko (Skala), godz. 9.00 Zakończenie: zamek Pieskowa Skala, godz. 14.30	Prowadzi
10	9.00–9.45 – Grodzisko – rys historyczny, metodyka questingu, BnO i MnO	Witold Warcholik
20	9.45–10.30 – Quest w Grodzisku	Witold Warcholik
30	10.30–13.30 – BnO Grodzisko – Pieskowa Skala	Witold Warcholik
40	13.30–14.30 – Pieskowa Skala zamek oraz Maczuga Herkulesa/omówienie obiektu	Student 10

Dzień 3 – TEMAT: Pogórze Ciężkowickie. Skamieniałe Miasto, pszczoły i koronka.
Aktywności: Turystyka piesza.

0	Rozpoczęcie: Ciężkowice, godz. 11.45 Zakończenie: Bobowa, godz. 18.00	Prowadzi
10	Skamieniałe Miasto w Ciężkowicach (3h). Tematy: Rezerwat SM. Ignacy Paderewski	1, 20
20	Przejazd do Bobowej	0
30	Bobowa. Tematy: Koronkarstwo. Chasydyzm	1, 20
40	Przejazd Bobowa – Obiekt noclegowy. Przewoźnik Libropol	0

KTO JEST MILE WIDZIANY NA OBOZIE?



fot. W. Warcholik



**... OSOBY KTÓRE NIEKONIECZNIE
INTERESUJE HOTELARSTWO**



fort. W. Warcholik

KTO PODNOŚI SIĘ WCZESNIEJ OD MGŁY...

zdjęcie wykonane z okolic miejsca noclegu studentów



fot. TIR

**ROZUMIE I DOCENIA
„PRZYDŁUGAWE” ZAJECIA**



fot. TIR





fot. TIR


**POTENCJALNI I AKTUALNI PILOCI
I PRZEWODNICY**

**Dwa dni na obozie ja jestem instruktorem
Trzy kolejne - idę na końcu – Państwo prowadzą ...**

- fot. TIR



CZY WYMAGANE JEST PRZYGOTOWANIE FIZYCZNE, KONDYCYJNE?



fot. W. Warcholik



- obóz dostosowujemy do osoby najslabszej fizycznie,
- na obozie niewiele jest odcinków trudnych technicznie.

dodatkowe punkty zaliczeniowe –
kto najdłużej utrzyma pięść w lodowym źródle?



fot. W. Warcholik



Jeśli ktoś nie czuje się pewnie przed obozem,
prowadzący zaprasza zajęcia przygotowawcze

WIE LUB CHCE WIEDZIEC GDZIE JEST ...



fot. W. Warcholik

NIE LUBI GDY:

- STOI**
- SIEDZI**

fot. W. Warcholik



LUBI GDY:

- IDZIE**
- BIEGNIE**
- LEZY**

WYBRANE PUNKTY PROGRAMU OBOZU



fot. TIR

2 dni
**– Jura Krakowsko-
Częstochowska**

Aktywności:

- turystyka jaskiniowa**
- turystyka rowerowa**
- Marsz na Orientację**
- Questing**
- Turystyka piesza**



1 DZIEŃ OBOZU



1 DZIEŃ OBOZU



1 DZIEŃ OBOZU





fot. W. Warcholik

2 DZIEŃ OBOZU



2 DZIEŃ OBOZU



fot. W. Warcholik



foto. W. Warcholik



fol. W. Warcholik



OPISY PUNKTÓW

4- samotny krzyż

5- słup trako elektrycznej

Warsztaty terenowe GRODZISKO 11 i 19 września 2017

PLAN GRODZISKA (rejon pustelni) z LOKALIZACJĄ BnO 6, 7, 8, 9

Warsztaty terenowe GRODZISKO 11 i 19 września 2017

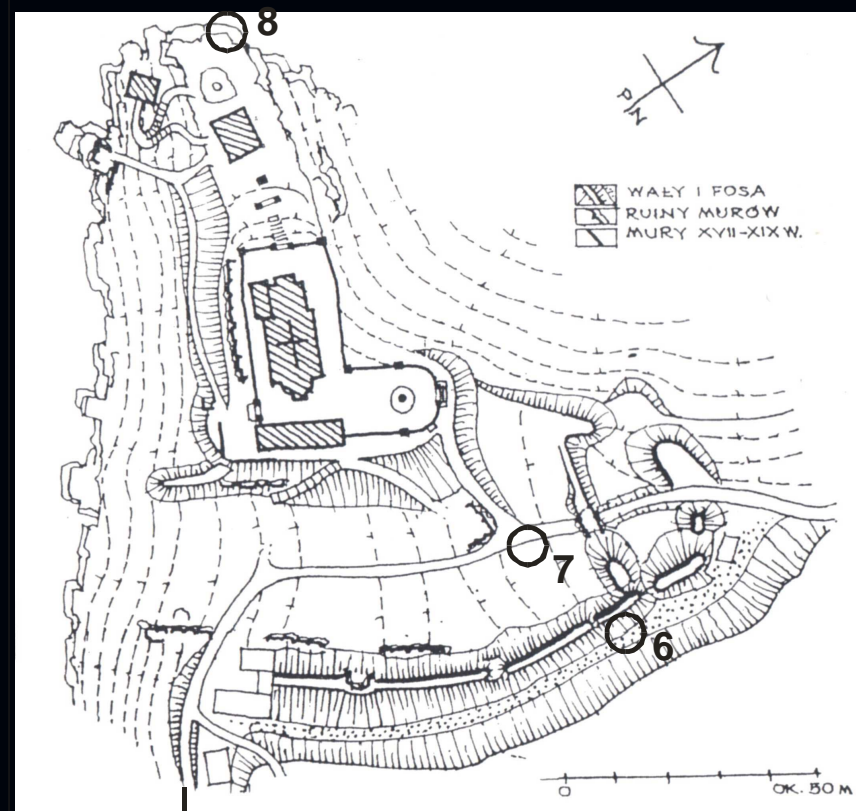
BnO 6 - wał obronny grodziska

BnO 7 - materiał budowlany ze skamieniałościami przewodnimi (zrób zdjęcie skamieliny lub odcisku)

UWAGA: W punkcie BnO7 rozpoczyna się quest

BnO 8 - panorama doliny Prądnika

BnO 9 - Stanowisko Przyrodnicze wisienki karłowatej i astra gawędkii :))



<p>t Samo ty k ryz</p> <p>Drugi krajowe National roads</p> <p>Drugi wojewódzkie Województwa roads</p> <p>Drugi lokalne; drugi inne Local roads; other roads</p> <p>Locks; Strada; andres Straßen</p> <p>Numeracja dróg Road numbering</p> <p>Stacja benzynowa; parkingi Petrol stations; car parks</p> <p>Tereny zakazowane; lasy Banned areas; forests</p>	<p>Sady; ogrody; słońce cmentarza Orchards; meadows; cemeteries</p> <p>Garten; Wies; Friedhof</p> <p>Rzeźbienie terenu Land relief</p> <p>Źródła wody; rzeki; tereny podmokłe Water reservoirs; rivers; swamps and wetlands</p> <p>Sec; Fluss; Sumpf</p> <p>Kościół; kaplica; pomniki Churches; chapels; monuments</p> <p>Kościół; Kapellen; Denkmäler</p> <p>Pałace i dwory; parki; zabytkowe; muzea Palaces; mansions; historical parks; museums</p> <p>Pałace; historische Parks; Museen</p> <p>Zamki; ruiny zamków; grodziska Castles; ruins; hill forts</p> <p>Schlöss; Ruine; Burgen</p> <p>Młyny; inne obiekty zabytkowe Windmills; other monuments</p> <p>Wassermühle; andere Sehenswürdigkeiten</p> <p>Hotele; ośrodki wypoczynkowe; schroniska młodzieżowe Hotels; holiday centres; youth hostels</p> <p>Hotels; Erholungsheime; Jugendherberge</p>	<p>Campingi; inne noclegi; hoteliczki Camping grounds; other accommodations; forest lodges</p> <p>Campplatz; andere Unterkünfte; Förstereien</p> <p>Ośrodki jachtingowe; ośrodki wioślarskie i kajakarskie Centres of horse riding; spritrigs; wioślarskie</p> <p>Pferdeclubstiere; Quete; Wasserfall</p> <p>Punkty widokowe; jaskinie; skały Overlooks; caves; rocks</p> <p>Aussichtspunkte; Felsenhöhlen; Felsen</p> <p>Pomniki przyrody; żywej i nieżywej Monuments of nature; trees; caves; rocks; springs</p> <p>Naturdenkmal; Blumen; Felsenhöhlen; Felsen; Quelle</p> <p>Granice parków narodowych National park boundaries</p> <p>Nationalpark</p> <p>Granice parków krajoznawczych Landscape park boundaries</p> <p>Grenzen der Naturlandschaft</p> <p>Rezerwat przyrody Nature reserves</p> <p>Naturschutzgebiete</p> <p>Natura 2000 - Specjalne Obszary Ochrony Siedlak Nature 2000 - Special Areas of Conservation</p> <p>Natura 2000 - Special Areas of Conservation</p> <p>Natura 2000 - besondere Schutzgebiete</p>	<p>Szlaki turystyczne Tourist trails</p> <p>Touristenwege</p> <p>Trasy rowerowe Bicycle routes</p> <p>Radlerrouten</p> <p>Szlaki dydaktyczne Education paths</p> <p>Lernpfade</p> <p>Przebieg punkty wysokościowe Contour lines; spot heights</p> <p>Höhenlinien; Höhenpunkt</p> <p>Granice powiatów District boundaries</p> <p>Kreisgrenzen</p> <p>Siedliska gmin Seats of communes</p> <p>Ort mit Gemeindefunktion</p>
--	---	--	--



9 Meta

3 dni w Beskidzie Niskim
... i na Pogórzu Ciężkowickim

Aktywności:


- turystyka piesza
- park linowy
- inne (budżet): kajakowa, offroad itp.




fot. W. Warcholik



fot. W. Warcholik





fot. W. Warcholik




fot. W. Warcholik

Pustki

fot. W. Warcholik











fot. W. Warcholik


3 DZIEŃ OBOZU



fot. W. Warcholik

4,5 DZIEŃ OBOZU

rower/samochód/bus?



4,5 DZIEŃ OBOZU



fot. W. Warcholik



fot. W. Warcholik

4,5 DZIEŃ OBOZU




fot. W. Warcholik





4,5 DZIEŃ OBOZU




fot. W. Warcholik











fot. W. Warcholik

TEST ZALICZENIOWY



fot. TIR

**Po zakończeniu
OBOZU ???**



fot. TIR

KONIEC OBOZU



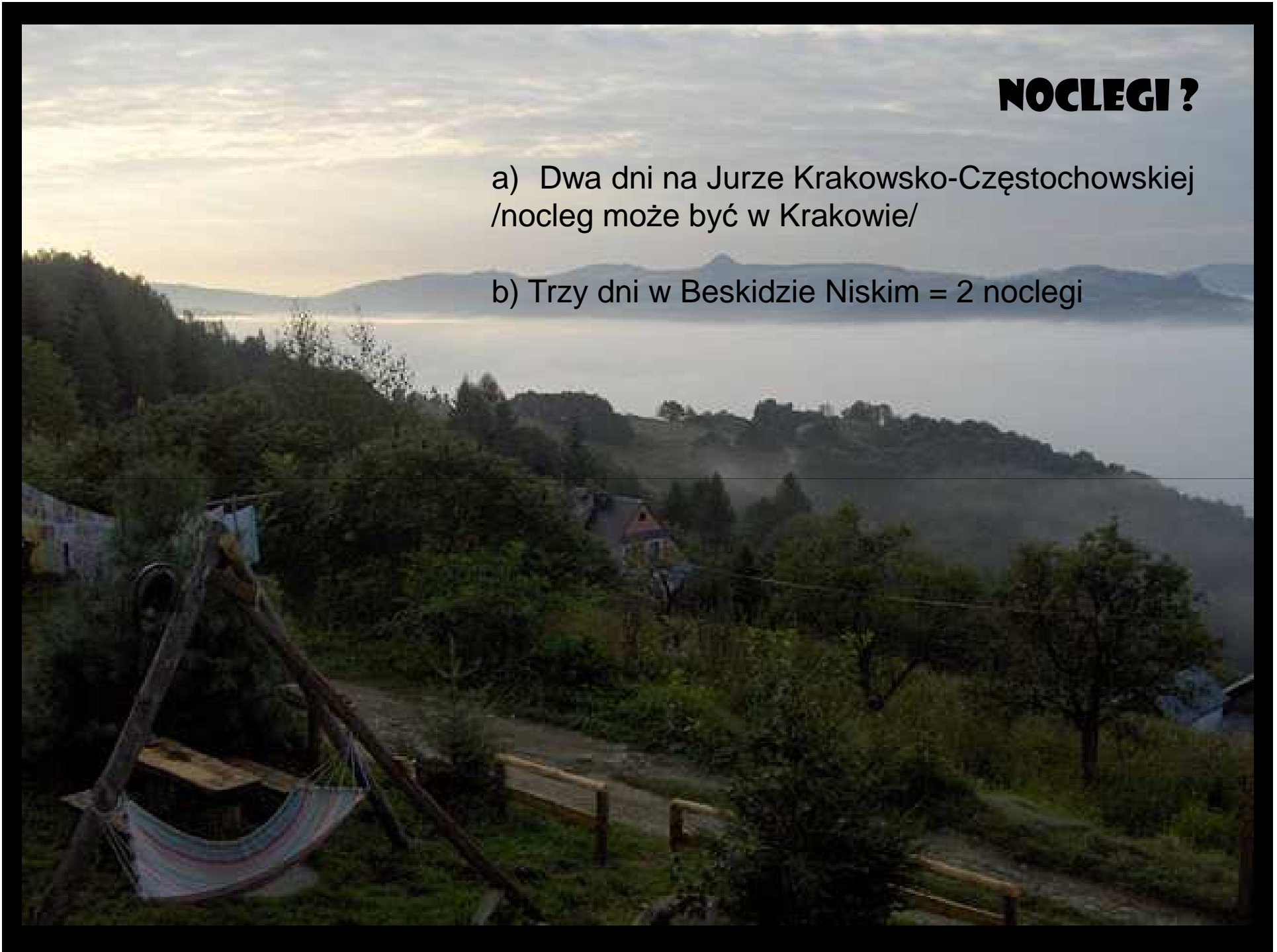


fot. W. Warcholik

NOCLEGI ?

a) Dwa dni na Jurze Krakowsko-Częstochowskiej
/nocleg może być w Krakowie/

b) Trzy dni w Beskidzie Niskim = 2 noclegi





Wiz

POKOJE

BUFET.
JADALNIA



fot. W. Warcholik

nie ma lipy...

